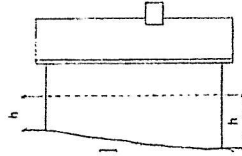


### 1.1 Gjennomsnittlig terrenghøyde:

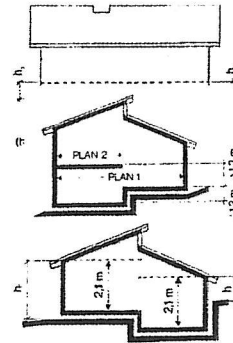
Gjennomsnittlig terrenghøyde kan bestemmes ut fra fasadetegningene ved å måle hvert hushjørne slik figuren viser. Nedsjaktning for utvendig kjellertrapp, lysgrav o.l. skal ikke tas med i beregningen.



### 1.2 Plan- og høydeforskjeller

Plan med høydeforskjell regnes som ett plan når høydeforskjellen er mindre eller lik 1,2 m. Når høydeforskjeller er større enn dette, bestemmes etasjebetegnelsen for hvert plan.

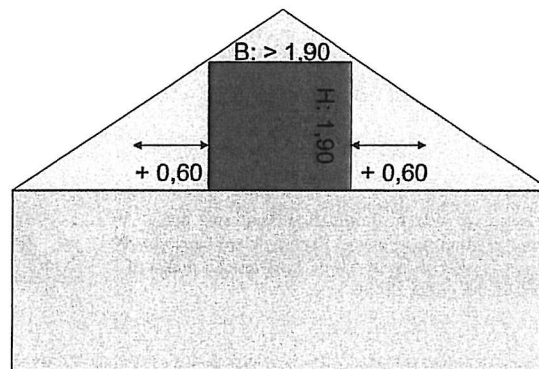
For plan med åpen eller skrå himling blir høydeforskjellen til gjennomsnittlig terrenghøyde bestemt i forhold til en tenkt himling 2,1 m over ferdig gulv.



#### Innskutt mellometasje (mezzaninetasje):

Regnes som egen etasje og skal kodes i forhold til terrenghøyden som en vanlig etasje.

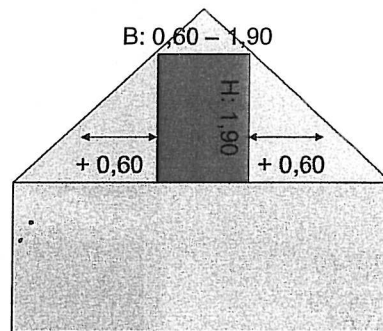
## Hovedetasje



Målt bredde + 0,60 m + 0,60 m \* husets lengde innvendig  
= bruksareal i kvm

(Den frie bredden i høyde 1,90 m må minst være 1,90 m!)

## Loft



Målt bredde + 0,60 m + 0,60 m \* husets lengde innvendig  
= bruksareal i kvm

(Den frie høyden må være større eller lik 1,90 m i en bredde på minst 0,60 m. Loftsarealet måles til 0,60 m utenfor høyde på minst 1,90 m.)

## Ikke måleverdig

